













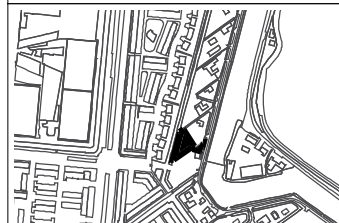
-  Uitgiftigrens
  -  Bestaande gastank inclusief veiligheidszone
  -  Pompput
  -  Kavel
  -  Mandelig Eigendom
  -  Water kavel / mandelig
  -  Bebouwingsveld, maximale bebouwingsoppervlakte ca. 194 m<sup>2</sup>
  -  Bebouwingsenvelop, maximale bebouwingsvolume ca. 1200 m<sup>3</sup>
  -  Maatvoering (m1)
  -  Leidingen riolering
  -  kadastrale opp. 1227
  -  kadastrale opp. 114 m<sup>2</sup>
- Totaal perceel
- SMP bekend : smp\_Bermweg lintkavel BW3 40 d.d. 14-04-2020  
 Kadastraal bekend : RTD14-BC-5012 geheel en 5145 (mandelig)

## Vrije inschrijving

2020

Nesselande - Waterwijk

Kavelnummer : BW3



Uitgiftenummer :

Schaal : 1:500

Plotnaam : BW3-vrij

Datum : oktober 2020

 **Gemeente Rotterdam**

**Stadsbeheer** - Basisinformatie

Aan deze tekening kunnen geen rechten worden ontleend